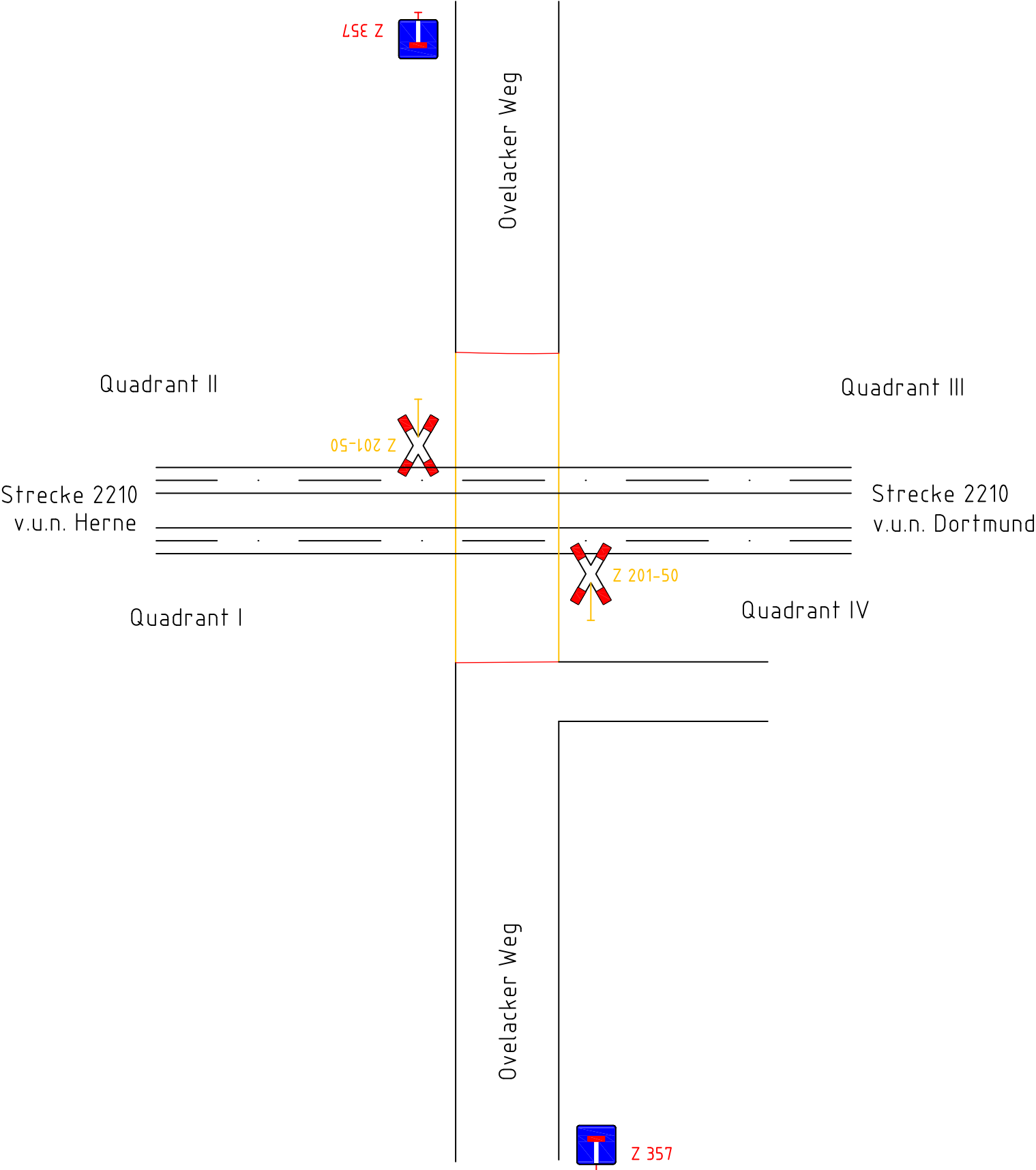


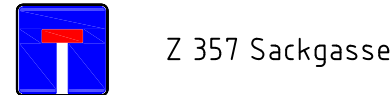
Beschilderungsskizze BÜ 17,0



Legende

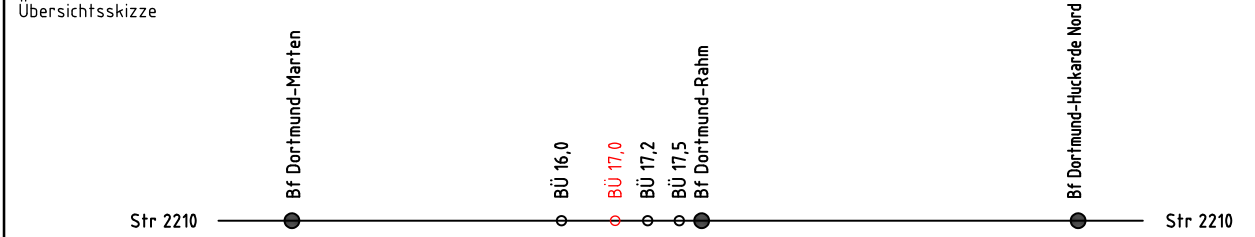
- Bestand aus lvi-Plan
- Bestand nicht mehr vorhanden
- Neubau / Änderung
- Rückbau
- äußere Grenze der vorhabenträgereigenen Grundstücke
- tangierende Planung (nachrichtliche Darstellung)
- Planfeststellungsgrenze
- Gemeindegrenze
- Gemarkungsgrenze
- Flurgrenze
- Flurstücksgrenze
- Kataster (amtlich)
- Verkehrszeichen

Verkehrszeichen nach StVO:



Unterlage 7.2

Genehmigungsvermerk Eisenbahn-Bundesamt



| | | |
|-------|--|---------------|
| 1 | Anpassung gemäß Nachforderungen EBA vom 04.08.2025 | 17.10.2025 |
| 0 | Ausgangsverfahren: Antragsfassung | 30.05.2025 |
| Index | Änderungen bzw. Ergänzungen | Planungsstand |

Genehmigungsplanung: Unterlage für eine Entscheidung nach § 18 AEG

| | | | | |
|--|--|--|--|---------------------------------------|
| Vorhabenträgerin: DB InfraGO AG RS West Projekte STE NRW f. III-W-P-L Hansastraße 15 47058 Duisburg | | Vorhabenträger DB InfraGO | | Planzeichen-Nr.: 2210-GP.BM.017.0.001 |
| Datum | | Datum | | Projekt-Nr.: T.016085011 |
| Unterschrift | | Unterschrift | | Datum |
| Vertreter der Vorhabenträgerin: | | Planverfasser: ARCADIS Arcadis Mobility Germany GmbH Rudower Chaussee 12 F 12489 Berlin | | Name |
| Höhensystem: DB_REF | | Koordinatensystem: DB_Ref | | gez. 30.05.2025 Wellny |
| Ursprungsplan: - | | Blattgröße: 970x420 | | bearb. 30.05.2025 Petzold |
| Datum | | Datum | | gepr. 30.05.2025 Daxenberger |
| Unterschrift | | Unterschrift | | |
| Maßstab: 1:250 | | | | |

Beseitigung Bahnübergangssicherungsanlage
Beseitigung einer BÜA km 17,0 – Ovelacker Weg

Beschilderungs- und Markierungsplan

BÜ 17,0 – Ovelacker Straße
Strecke 2210 Dortmund-Marten – Dortmund-Rahm